

# 戸塚区連合町内会自治会連絡会7月定例会 議 題 説 明 書

市民局地域防犯支援課

議題名：「こども・安全安心マップ」公開のお知らせ

**【内容】**

子どもの安全・安心を守るため、市内全域の小学生・中学生の交通事故の発生場所や事故の概要をグーグルマップで確認できる「こども・交通事故データマップ」に、防犯情報を加えた「こども・安全安心マップ」を公開しますので、地域の防犯活動や交通安全活動にご活用ください。

**【例年あげている議題か？】**

今回初めての議題です。

**【会議に参加している地区連長が、各地区の単会会長に何を伝えればいいのか？】  
【各単会の会長に何を依頼したいのか？】(具体的に記入してください。)**

- ・定例会等で情報提供してください。
- ・「こども・安全安心マップ」を、地域の防犯活動等にご活用ください。

**【その他、注意することなど】**

問合せ先

担当部署 市民局地域防犯支援課

担当者名 川口、早野、片淵

TEL 671-3705 FAX 664-0734

自治会町内会長 各位

## 「こども・安全安心マップ」公開のお知らせ【情報提供】

### 1 事業の趣旨

子どもの安全・安心を守るため、市内全域の小学生・中学生の交通事故の発生場所や事故の概要をグーグルマップで確認できる「こども・交通事故データマップ」に、防犯情報を加えた「こども・安全安心マップ」を公開しますので、地域の交通安全活動や防犯活動にご活用ください。

### 2 お願いしたいこと

【区連長】ご承知おきください。

【地区連長】地区連合定例会等で情報提供をお願いします。

【単位会長】単位会長あて資料を送付します。

定例会等で情報提供をお願いします。

### 3 事業の概要

別紙参照（令和6年7月10日 記者発表資料）

こども・交通事故データマップはこちら



横浜市 交通事故データマップ **検索**

市民局地域防犯支援課

電話：045-671-3705

電子メール：sh-chiikibohan@city.yokohama.jp

# 「こども・安全安心マップ」をリリースします！

## ～こども・交通事故データマップに 新たに防犯情報も追加してリニューアル～

横浜市では、市内全域の小学生・中学生の交通事故の発生場所や事故の概要を Google マップで確認できる「こども・交通事故データマップ」を令和5年3月に公開し(別紙参照)、累計150万以上の閲覧がされています(R6.6時点)。通学路の安全を点検する際に、防犯情報も掲載してほしいとの要望を受け、「こども・交通事故データマップ」を強化し、声かけ・不審者情報を加えて見える化する「こども・安全安心マップ」を作成しました。

全市立学校505校をはじめ、地域の方々や保護者の皆様などにも広くご覧いただき、子どもの「交通安全対策」と「防犯対策」の両輪で、さまざまな角度から子どもの安全安心を守るための取組を推進していきます。

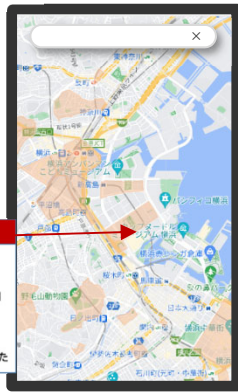
### こども・交通事故データマップ



引用:Google マップ

+

### New! 防犯情報

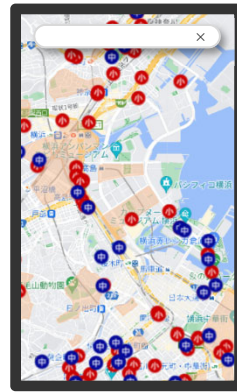


(イメージ図)

引用:Google マップ

=

### こども・安全安心マップ



引用:Google マップ

交通事故情報は、神奈川県警察の交通事故データ(2019年から2023年までの5年間)から、また、防犯情報は、神奈川県警察より配信されるピーガルく子ども安全メール(2023年)をもとに作成しています。

▼二次元コードはこちら



#### 公開するマップの特徴

- 小学生・中学生の交通事故の発生場所や事故概要を確認できます。
- 地図上のアイコンをクリックすると交通事故の概要が表示されます。
- 声かけ・不審者情報は、過去1年間の発生概要を町名単位で確認できます。

横浜市 こども・安全安心マップ

検索

※ なお、記事等で Google マップの画面を掲載する際は「引用:Google マップ」のクレジット表記をお願いします

#### お問合せ先

(こども・交通事故データマップに関すること)

道路局 道路政策推進課長

金澤 英俊 TEL 045-671-2775

(学校での活用に関すること)

教育委員会事務局 学校支援・地域連携課長

大峽 誠 TEL 045-671-3239

(防犯情報に関すること)

市民局 地域防犯支援課長

丹羽 仁志 TEL 045-671-2601

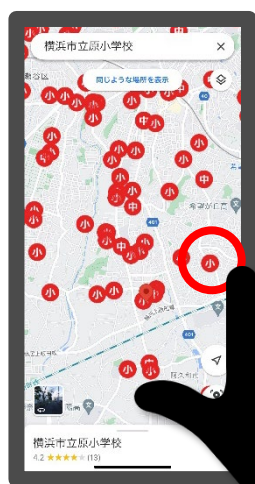
# ビッグデータを活用した 交通安全対策プロジェクトのパッケージ化 ～「こども・交通事故データマップ」を公開します～

市内全域の小学生・中学生の交通事故の発生場所や事故の概要をGoogleマップで確認できる「こども・交通事故データマップ」を公開します。子どもの交通事故に特化して、多くの方が使い慣れているGoogleマップをベースに、操作のしやすさやわかりやすさを重視した地図として「見える化」します。

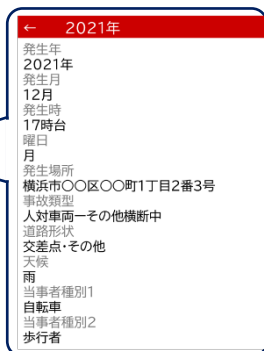
全市立小学校 340 校の、スクールゾーン対策協議会をはじめ、地域の方々や保護者の皆様などにも広くご覧いただき、「子どもの交通安全対策」の推進に活かしていきます。

また、横浜市では令和5年度より新事業としてこのマップを活用し、「子どもの通学路交通安全対策事業」を推進していきます。マップの公開は、本事業のスタートとなる取組です。

【掲載イメージ】



アイコンを選択すると、  
事故の概要が確認できます



引用:Google マップ

こども・交通事故データマップはこちら



横浜市 交通事故データマップ 検索

※ なお、記事等で Google マップの画面を掲載する際は「引用:Google マップ」のクレジット表記をお願いします。

## 公開するマップの特徴

- ・ 市内全域の小学生・中学生の交通事故の発生場所や事故の概要を Google マップで確認できます。
- ・ 地図上のアイコンをクリックすると交通事故の概要が表示されます。
- ・ 交通事故箇所を Google ストリートビューでも見ることができます。
- ・ 神奈川県警察の交通事故データ(2017年から2021年までの5年間)をもとに作成しています。

■ 子どもの通学路交通安全対策事業の紹介ページを公開しています。

【公開先 URL】

[https://www.city.yokohama.lg.jp/kurashi/machizukuri-kankyo/kotsu/anzen/kodomo\\_tsugakuro.html](https://www.city.yokohama.lg.jp/kurashi/machizukuri-kankyo/kotsu/anzen/kodomo_tsugakuro.html)

横浜市 交通安全

検索

▼二次元コードはこちら



お問合せ先

道路局交通安全・自転車政策課担当課長 高橋 寛大 TEL 045-671-2294