

自治会町内会長 様

区連会 7 月定例会資料  
令和 7 年 7 月 18 日  
建築局 建築防災課

## 令和 7 年度崖地現地調査に関する情報提供について

本市では、神奈川県が令和 3 年度までに指定した土砂災害警戒区域等<sup>※1</sup>（イエローゾーン及びレッドゾーン）に基づき、崖地の現地調査を行い、即時避難指示対象区域（土砂災害警戒情報<sup>※2</sup>の発表時に「避難指示」を発令する区域）を設定しました。

今年度の崖地現地調査は、令和 6 年度に公表された土砂災害警戒区域等を対象に実施いたします。今回、実施する崖地現地調査の結果を精査し、即時避難指示対象区域に該当するかどうかの確認を行います。

今回の調査にあたり、崖地近隣にお住まいの皆様のお庭等に立ち入りさせていただく場合があります。

その際は、必ず当日の調査前にお宅に調査員が伺い、調査のご説明と承諾をとって進めますので、ご承知おきください。立入りの許可なく調査をおこなうことはありません。

<注釈>

※1 土砂災害警戒区域等（イエローゾーン及びレッドゾーン）

傾斜度 30 度以上かつ高さ 5 m 以上の崖地があり、崖崩れが発生するおそれのある区域を神奈川県が指定。

※2 土砂災害警戒情報

大雨による土砂災害発生の危険度が高まったとき、市町村長が避難指示等を発令する際の判断や住民の自主避難の参考となるよう、都道府県と気象庁が共同で発表する防災情報

### 1 令和 7 年度 調査場所

神奈川区・青葉区・都筑区・南区（4 区合計 約 200 箇所）

※別添資料にて、調査箇所数を記載しております。


### 2 調査期間及び時間

調査期間：令和 7 年 9 月上旬から令和 8 年 1 月末（予定）

調査時間：平日 9 時から 17 時のうち、数時間を予定しています。（1 箇所あたり）

### 3 調査方法

調査員が調査対象の崖地について測量機器を用いて測定を行います。また状況に応じて崖地や崖地に近接する建築物について、写真撮影を行います。




#### 4 調査者

調査は、横浜市の委託業者が行います。その際は、横浜市の委託業者である旨を記載した腕章を着用し、身分証明書を携帯しております。

不審に思われた際は、腕章と身分証明書の確認をお願いします。また、訪問した調査員が調査費用等を請求することはありません。



腕章の例



身分証明書の例

#### 5 地元への周知について

調査対象箇所にお住まいの方には、崖地調査の実施案内を直接ポスティングし、調査実施の周知を行います。

#### <調査計画(参考)>

	令和3年度 (実績)	令和4年度 (実績)	令和5年度 (実績)	令和6年度 (実績)	令和7年度 (計画)	合計
箇所	377箇所	391箇所	392箇所	261箇所	約200箇所	約1,620箇所
区	南・保土ヶ谷 磯子	港南・金沢 港北・栄	西・中 戸塚・瀬谷	鶴見・旭 緑・泉	神奈川・青葉 都筑・南	18区

#### <土砂災害警戒区域等の位置の確認について(参考)>

○神奈川県土砂災害情報ポータル(神奈川県ホームページ)

<https://dosyasaigai.pref.kanagawa.jp/website/kanagawa/gis/index.html>

#### ◆お問合せ先

横浜市 建築局 建築防災課 かけ防災担当

担 当 高橋(章)、市川、前田

連絡先 045-671-2948

<平日: 8時45分~17時15分(12時~13時を除く)>

	箇所名	県指定箇所番号		箇所名	県指定箇所番号
1	庚台	105-H19-006-4	36	六ツ川1丁目	105-H20-013-17
2	南太田1丁目	105-H19-007-1	37	六ツ川1丁目	105-H20-013-16
3	南太田1丁目	105-H19-007-7	38	六ツ川1丁目	105-H20-012-5
4	南太田1丁目	105-H19-007-12	39	六ツ川2丁目	105-H20-014-2
5	南太田3丁目	105-H19-010-8	40	六ツ川2丁目	105-H20-017-2
6	南太田4丁目	105-H19-012-4	41	中里2丁目	105-H20-032-5
7	井土ヶ谷上町	105-H19-016-11	42	中里3丁目	105-H20-033-10
8	井土ヶ谷上町	105-H19-016-13	43	中里3丁目	105-H20-033-14
9	永田東3丁目	105-H19-028-6	44	中里3丁目	105-H20-034-4
10	永田南2丁目	105-H19-032-12	45	中里3丁目	105-H20-033-15
11	永田南2丁目	105-H19-032-26	46	別所2丁目	105-H20-038-2
12	永田南2丁目	105-H19-032-27	47	別所4丁目	105-H20-044-5
13	永田南2丁目	105-H19-032-28	48	別所2丁目	105-H20-039-15
14	永田北2丁目	105-H19-037-13	49	別所5丁目	105-H20-046-5
15	永田北2丁目	105-H19-037-14	50	別所6丁目	105-H20-047-3
16	永田北2丁目	105-H19-037-15	51	別所5丁目	105-H20-044-6
17	永田山王台	105-H19-050-4	52	別所7丁目	105-H20-048-2
18	六ツ川3丁目	105-H19-058-5	53	別所6丁目	105-H20-047-2
19	八幡町	105-H19-065-4	54	唐沢	105-H21-002-2
20	蒔田町	105-H19-072-9	55	唐沢	105-H21-002-4
21	蒔田町	105-H19-073-12	56	堀ノ内町2丁目	105-H21-004-2
22	蒔田町	105-H19-071-3	57	堀ノ内町2丁目	105-H21-004-3
23	大岡1丁目	105-H19-077-6	58	堀ノ内町2丁目	105-H21-004-5
24	大岡1丁目	105-H19-077-9	59	堀ノ内町2丁目	105-H18-006-8
25	大岡1丁目	105-H19-077-10	60	大岡1丁目	105-H21-005-2
26	大岡4丁目	105-H19-084-4	61	大岡4丁目	105-H21-007-1
27	大岡5丁目	105-H19-085-8	62	六ツ川3丁目	105-H21-010-1
28	大岡5丁目	105-H21-008-2	63	六ツ川3丁目	105-H21-010-5
29	弘明寺町	105-H20-003-1			
30	六ツ川1丁目	105-H20-007-1			
31	六ツ川1丁目	105-H20-007-22			
32	六ツ川1丁目	105-H20-013-15			
33	六ツ川1丁目	105-H20-007-24			
34	六ツ川1丁目	105-H20-006-10			
35	弘明寺町	105-H20-004-12			

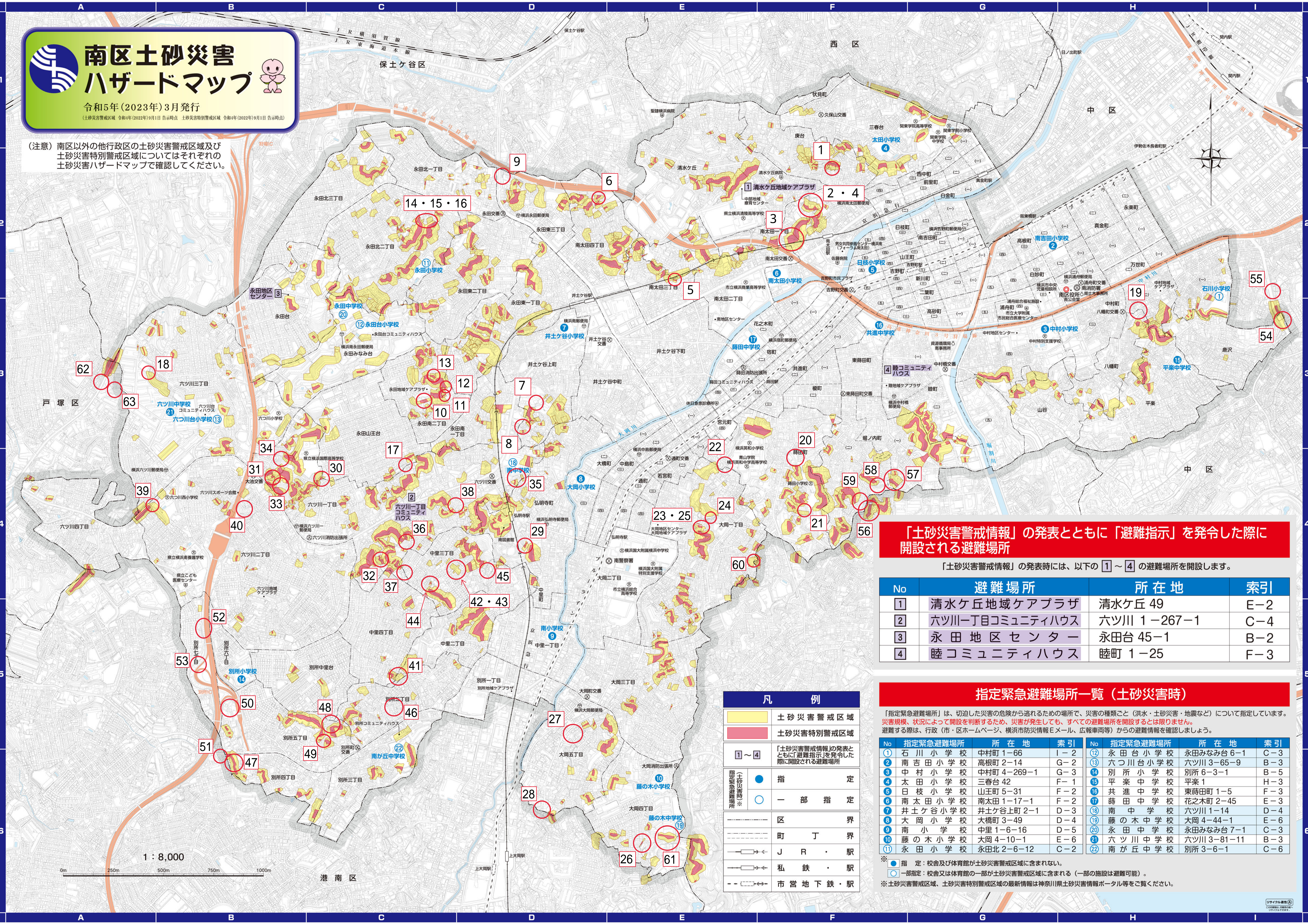
箇所名	調査箇所数
庚台	1
南太田1丁目	3
南太田3丁目	1
南太田4丁目	1
井土ヶ谷上町	2
永田東3丁目	1
永田南2丁目	4
永田北2丁目	3
永田山王台	1
八幡町	1
蒔田町	3
大岡1丁目	4
大岡4丁目	2
大岡5丁目	2
弘明寺町	2
六ツ川1丁目	8
六ツ川2丁目	2
六ツ川3丁目	3
中里2丁目	1
中里3丁目	4
別所2丁目	2
別所4丁目	1
別所5丁目	2
別所6丁目	2
別所7丁目	1
唐沢	2
堀ノ内町2丁目	4
計	63

※調査箇所は変更となる場合があります。

# 南区土砂災害ハザードマップ

令和5年(2023年)3月発行  
(土砂災害警戒区域 令和4年(2022年)9月1日 告示時点 土砂災害特別警戒区域 令和4年(2022年)9月1日 告示時点)

(注意) 南区以外の他行政区の土砂災害警戒区域及び土砂災害特別警戒区域についてはそれぞれの土砂災害ハザードマップで確認してください。



## 「土砂災害警戒情報」の発表とともに「避難指示」を発令した際に開設される避難場所

「土砂災害警戒情報」の発表時には、以下の①～④の避難場所を開設します。

No	避難場所	所在地	索引
①	清水ヶ丘地域ケアプラザ	清水ヶ丘 49	E-2
②	六ツ川一丁目コミュニティハウス	六ツ川 1-267-1	C-4
③	永田地区センター	永田台 45-1	B-2
④	睦コミュニティハウス	睦町 1-25	F-3

## 指定緊急避難場所一覧(土砂災害時)

「指定緊急避難場所」は、切迫した災害の危険から逃れるための場所で、災害の種類ごと(洪水・土砂災害・地震など)について指定しています。災害規模・状況によって開設を判断するため、災害が発生しても、すべての避難場所を開設するとは限りません。避難する際は、行政(市・区ホームページ、横浜市防災情報Eメール、広報車両等)からの避難情報を確認しましょう。

No	指定緊急避難場所	所在地	索引	No	指定緊急避難場所	所在地	索引
①	石川小学校	中村町 1-66	I-2	⑫	永田台小学校	永田みなみ台 6-1	C-3
②	南吉田小学校	高根町 2-14	G-2	⑬	六ツ川台小学校	六ツ川 3-65-9	B-3
③	中村小学校	中村町 4-269-1	G-3	⑭	別所小学校	別所 6-3-1	B-5
④	太田小学校	三春台 42	F-1	⑮	平楽中学校	平楽 1	H-3
⑤	日枝小学校	山王町 5-31	F-2	⑯	共進中学校	東時田町 1-5	F-3
⑥	南太田小学校	南太田 1-17-1	F-2	⑰	時田中学校	花之木町 2-45	E-3
⑦	井土ヶ谷小学校	井土ヶ谷上町 2-1	D-3	⑱	南中学校	六ツ川 1-14	D-4
⑧	大岡小学校	大橋町 3-49	D-4	⑲	藤の木中学校	大岡 4-44-1	E-6
⑨	南の木小学校	中里 1-6-16	D-5	⑳	永田中学校	永田みなみ台 7-1	C-3
⑩	藤の木小学校	大岡 4-10-1	E-6	㉑	六ツ川中学校	六ツ川 3-81-11	B-3
⑪	永田小学校	永田北 2-6-12	C-2	㉒	南が丘中学校	別所 3-6-1	C-6

※ ● 指定：校舎及び体育館が土砂災害警戒区域に含まれない。  
 ○ 一部指定：校舎又は体育館の一部が土砂災害警戒区域に含まれる(一部の施設は避難可能)。  
 ※土砂災害警戒区域、土砂災害特別警戒区域の最新情報は神奈川県土砂災害情報ポータルをご覧ください。

### 凡例

- 土砂災害警戒区域
- 土砂災害特別警戒区域
- ①～④ 「土砂災害警戒情報」の発表とともに「避難指示」を発令した際に開設される避難場所
- 指定緊急避難場所
  - 指定
  - 一部指定
- 区界
- 町丁界
- J R ・ 駅
- 私鉄 ・ 駅
- 市営地下鉄 ・ 駅

1 : 8,000  
0m 250m 500m 750m 1000m